


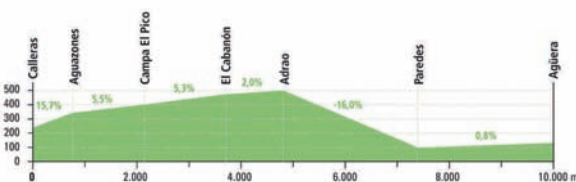
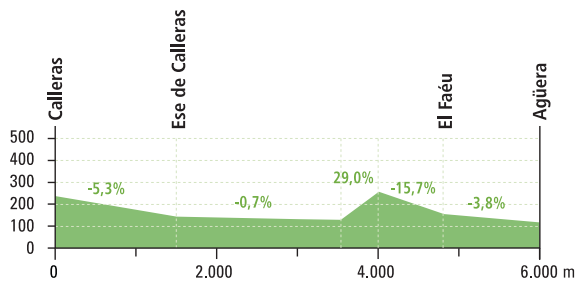


plan de dinamización del producto turístico

Allande
Cudillero
Salas
Tineo
Valdés

comarca
vaQueira
plan de dinamización del producto turístico

Ruta de las Hoces del Esva



ALTERNATIVA CALLERAS AGÜERA O SAN PEDRO DE PAREDES BORDEANDO EL RÍO (POR BUSTIELLO DE PAREDES), ENLAZANDO CON LA PR AS-1

La ruta que bordea el río nos conduce directamente hacia un cruce desde donde podemos dirigirnos hasta Agüera y San Pedro de Paredes, bien siguiendo el curso del río o bien subiendo hacia las brañas vaqueiras de Adrado y Pena. La alternativa más sencilla es tomar el camino que va directamente a Agüera pasando por El Cabanón, desde donde el sendero baja directamente a Bustiello de Paredes y tras un pequeño tramo de carretera nos permite llegar sin dificultades a Agüera.



ALTERNATIVA CALLERAS SAN PEDRO DE PAREDES Y AGÜERA (POR ADRADO) ENLAZANDO CON LA PR AS-1

Una vez que llegamos al cruce de la senda podemos continuar hacia San Pedro de Paredes, ascendiendo hasta la braña de Adrado, lugar que merece una parada para contemplar las típicas construcciones de las brañas de alzada y disfrutar del entorno. Antes de alcanzar este punto, el camino se interna por un bosque de castaños de gran porte, donde merece la pena descansar un rato y admirar el entorno. Ya en Adrado, con una vista espectacular, la ruta comienza a descender hasta San Pedro. Esta aldea valdesana es un buen lugar para recuperar fuerzas y adquirir artesanía de la zona, como cestos o madreñas. Podemos finalizar el recorrido en Agüera de Paredes, visitando el Centro de Interpretación de las Hoces del Esva.

ALTERNATIVA PARA REALIZAR LA PR AS-2 (CALLERAS - CALLERAS)

Partiendo de la plaza de la iglesia de Calleras en dirección San Pedro de Paredes y bordeando el arroyo, llegaremos a la localidad de Ese de Calleras. Allí cruzando la carretera, deberemos continuar por el sendero que baja paralelo al río Esva, a lo largo de unos 3 kilómetros, en una sucesión de escalinatas y pasarelas de madera perfectamente integradas en el paisaje de las Hoces. Posteriormente llegamos al antiguo embalse de la Central del Esva, donde continuaremos por el camino que nos conduce hasta el cruce de El Cabanón, lugar donde deberemos girar a la derecha ascendiendo la ladera. A unos 400 metros, encontramos otro cruce en el que volveremos a coger a la derecha, tomando un sendero que nos devolverá al punto de inicio en el pueblo de Calleras.



ALTERNATIVA AGÜERA - AGÜERA POR SAN PEDRO DE PAREDES (PR AS-1). 11 kilómetros

Desde el Centro de Interpretación de las Hoces del Esva nos dirigimos hacia Bustiello, atravesando el puente sobre río Esva. Desde aquí tomamos un camino que nos conduce por un bosque de eucaliptos. Tras atravesarlo nos encontramos con un antiguo pajar de piedra, en una zona conocida como “el cabanón”. Continuamos para entrar ya en la zona más alta del curso de las hoces, desde donde podemos admirar impresionantes laderas de más de 300 metros de altura. Bajando hacia el río podemos desviarnos de nuestro camino para visitar la antigua Central Eléctrica del Esva ya abandonada. Retomando el camino con dirección a San Pedro de Paredes ascendemos por una pronunciada subida de unos 3 kilómetros, atravesando un espectacular bosque de castaños y hayas hasta llegar a la braña de Adrado, extraordinaria atalaya desde donde se puede contemplar el mar. A partir de Adrado el camino desciende hasta San Pedro de Paredes, lugar excelente para recuperar fuerzas y adquirir artesanía local, antes de finalizar nuestra ruta en Agüera.



ALTERNATIVA CIRCULAR AGÜERA-SAN PEDRO-AGÜERA. 12,5 kilómetros

Partimos desde el Centro de Interpretación de las Hoces del Esva hacia San Pedro de Paredes por una carretera que conecta las dos localidades.

En San Pedro, una vez atravesamos el pueblo cruzando el puente, se inicia una subida sostenida hasta la braña de Adrado. A partir de este punto comenzamos a descender, internándonos en un bosque de castaños y hayas, que nos conducirá hasta las hoces del río Esva.

Durante la bajada encontraremos a mano izquierda una primera indicación hacia Calleras, pudiendo escoger esta opción o bien continuar hacia el río, donde entroncamos con el sendero que discurre junto al Esva.

Si hemos optado por este recorrido, en el siguiente cruce tomaremos el camino dirección Calleras que nos llevará, a través de una impresionante obra de escalinatas y pasarelas de madera, hasta un sendero que sube a Ese de Calleras. Una vez allí, y tras discurrir por la carretera unos 200 metros, tomaremos a mano izquierda el camino que nos lleva hasta Calleras.

